REGIONE LOMBARDIA

PROVINCIA DI BRESCIA

CITTA' DI ORZINUOVI

PIANO DI GOVERNO DEL TERRITORIO

ai sensi della L.R. 11.03.2005, n.12

QUADRO D'UNIONE E INQUADRAMENTO COMUNALE

1 DOCUMENTO DI PIANO

IL SINDACO : IL SEGRETARIO COMUNALE : IL RESP. AREA SERVIZI TECNICI :

ADOTTATO	PUBBLICATO	CONTRODEDOTTO	APPROVATO
Delib. n. del	dal al	Delib. n. del	Delib. n. del

GRUPPO DI LAVORO

- Dott. Arch. **Tullio Lazzarini** (aspetti territoriali e urbanistici)
- **Professione Ambiente Studio associato** (aspetti ambientali)
- Dott. Geol. **Guido Torresani** (aspetti geologici idrogeologici e sismici)
- Dott. Ing. **Gianandrea Delindati** (coordinamento comunale)

A. QUADRO RICOGNITIVO DI RIFERIMENTO PROGRAMMATORIO (art.8 ; comma 1 ; lettera a)

COMPATIBILITA' CON IL PARCO OGLIO NORD

1.A.4.1

DATA : MAGGIO 2013 SCALA : 1 : 25000

arch. TULLIO LAZZARINI via Mezzana 10/z - Chiari (BS) - Tel/Fax 030711952 e_mail : arch.lazzarini@virgilio.it

CONFINE COMUNALE ORZINUOVI

REGIONE LOMBARDIA
PARCO OGLIO NORD

PIANO TERRITORIALE DI COORDINAMENTO

L.R. 17-18/1988

A3.4 CARTA IDROGRAFICA

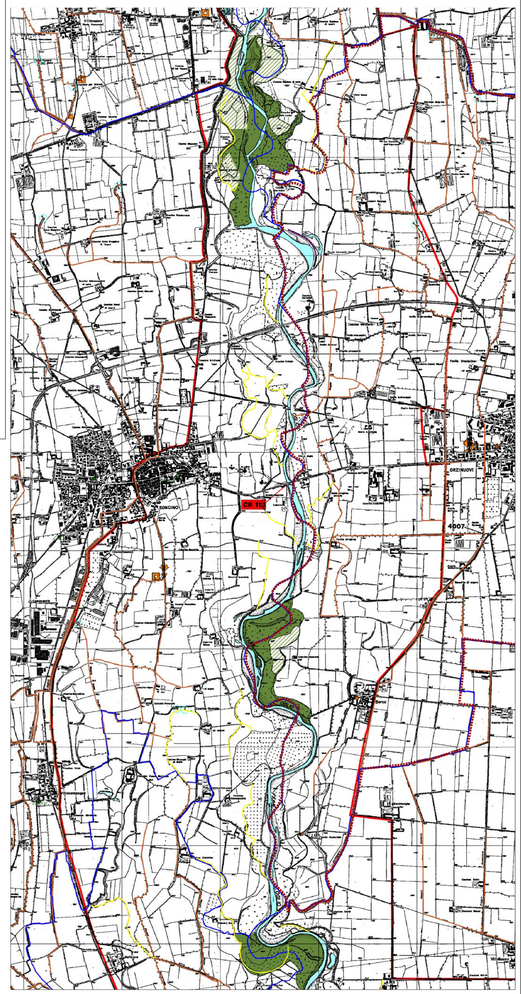

LEGENDA

PERIMETRO DEL PARCO NATURALE ISTITUITO (L.R. 17-18/1988)

RISERVA NATURALE ISTITUITA (L.R. 86/83)

Riserva

Fascia di rispetto

CONFINI COMUNALI

LAGO D'IDRO E FIUMI (acque pubbliche di 1° e 8° CATEGORIA)

LANCHE, BODRI E SPECCHI D'ACQUA

TESTA DI FONTANILE

CORSI D'ACQUA

NATURALE O NATURALIFORME

Principale

ARTIFICIALE

Principale

ACQUE PUBBLICHE (R.D. 11-12-33 N.1775)

per Provincia di appartenenza

e secondo gli elenchi

PIANO REGIONALE DI RISANAMENTO DELLE ACQUE (L.R. 20-3-80 N. 32)

ACQUEDOTTI

POZZO

utilizzato

in costruzione o finanziato

IMPIANTO DI POTABILIZZAZIONE

esistente

in costruzione o finanziato

SERBATOIO

esistente

in costruzione o finanziato

TORRE PIEZOMETRICA ESISTENNITE

FOGNATURE

SCARICATORE DI PIENA

esistente

in costruzione o finanziato

STAZIONE DI SOLLEVAMENTO

esistente

in costruzione o finanziato

es. IP056

1° elenco principale,

1° primo elenco suppletivo,

2° secondo elenco suppletivo

3° terzo elenco suppletivo

4° quarto elenco suppletivo,

Numero d'ordine degli elenchi

Corso d'acqua vincolato (D.G.R. 257.86 N. IV 12028)

OPERE D'ARTE

DIGA DI REGOLAZIONE

GRANDE DERIVAZIONE (>1 mc/s)

IMPIANTO IDROVORO DI SOLLEVAMENTO

SCARICO A GRAVITA'

CENTRALE IDROELETTRICA

ARGINE

di 1° categoria

di 8° categoria e altre difese idrauliche

STAZIONI DI RILEVAMENTO E MISURA

per Provincia di appartenenza e n. d'ordine.

Stazione di controllo delle caratteristiche dei corpi idrici superficiali (L.R. 20-3-80 N. 32 e L.R. 26-11-94 N.58)

Osservatori meteorologici

DEPURATORE

esistente

in costruzione o finanziato

PUNTO DI SCARICO

esistente

in costruzione o finanziato

VASCA VOLANO

esistente

in costruzione o finanziato

REGIONE LOMBARDIA
PARCO OGLIO NORD

PIANO TERRITORIALE DI COORDINAMENTO

L.R. 17-18/1988

A4.4 PAI E PIANO PER LE AREE A RISCHIO IDROGEOLOGICO MOLTO ELEVATO

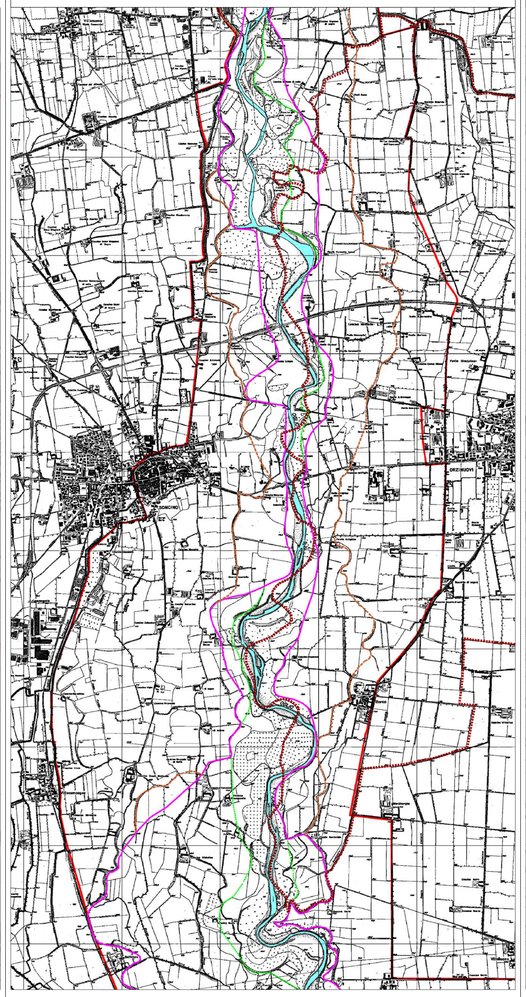

LEGENDA

PERIMETRO DEL PARCO NATURALE ISTITUITO (L.R. 17-18/1988)

FIUME OGLIO

- PROGETTO DI PIANO STRALCIO PER L'ASSETTO IDROGEOLOGICO (PAI)

DELIMITAZIONE DELLE FASCE FLUVIALI

LIMITE TRA LA FASCIA A (FASCIA DI DEFLUSSO DELLA PIENA) E LA FASCIA B (FASCIA DI ESONDAZIONE)

LIMITE TRA LA FASCIA B (FASCIA DI ESONDAZIONE) E LA FASCIA C (AREA DI INONDAZIONE PER PIENA CATASTROFICA)

LIMITE ESTERNO DELLA FASCIA C (AREA DI INONDAZIONE PER PIENA CATASTROFICA)

LIMITE DI PROGETTO TRA LA FASCIA B E LA FASCIA C

- PIANO STRAORDINARIO PER LE AREE A RISCHIO IDROGEOLOGICO MOLTO ELEVATO

PERIMETRAZIONE DELLE AREE A RISCHIO IDROGEOLOGICO MOLTO ELEVATO

ZONA B-PI- IN CORRISPONDENZA DELLA FASCIA B DI PROGETTO DEI CORSI D'ACQUA INTERESSATI DALLA DELIMITAZIONE DELLE FASCE FLUVIALI NEL PIANO STRALCIO DELLE FASCE FLUVIALI E NEL PAI: AREE POTENZIALMENTE INTERESSATE DA INONDAZIONE PER EVENTI DI PIENA CON TEMPO DI RITORNO INFERIORE O UGUALE A 50 ANNI

ZONA I: AREE POTENZIALMENTE INTERESSATE DA INONDAZIONI PER EVENTI DI PIENA CON TEMPO DI RITORNO INFERIORE O UGUALE A 50 ANNI

REGIONE LOMBARDIA
PARCO OGLIO NORD

PIANO TERRITORIALE DI COORDINAMENTO

L.R. 17-18/1988

A5.4 CARTA DELLE RISORSE VEGETAZIONALI

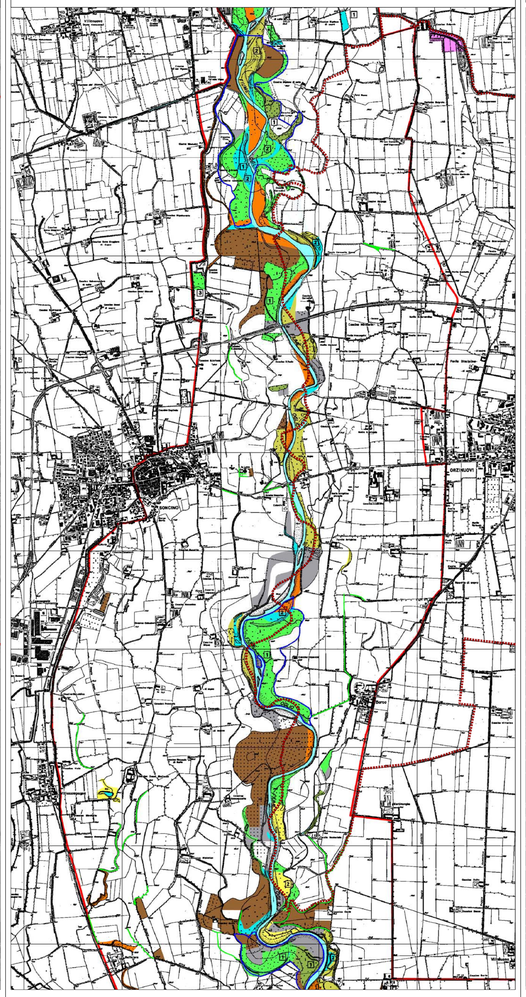

LEGENDA

FORMAZIONI BOSCHIVE NATURALI E LEGNOSE AGRARIE

QUERCETO MISTO

BOSCO MISTO IGROFILO TENDENTE AL QUERCETO

BOSCO MISTO RIPARIO DOMINATO DA PIOPPO E/O SALICE

BOSCO MISTO DOMINATO DA ROBINIA

COLTURA ARBOREA DA LEGNO (PIOPPO PREVALENTE)

FORMAZIONI ARBUSTIVE

ARBUSTETI NATURALI DI TRANSIZIONE AL BOSCO

ARBUSTETI DA DEGRADO E/O SFRUTTAMENTO DI FORMAZIONI BOSCHIVE

FORMAZIONI ERBACEE

FORMAZIONI MISTE IGROFILE E ACQUATICHE DI AMBIENTI UMIDI

FORMAZIONI A PREVALENTE SVILUPPO LINEARE

FASCE BOSCATE MISTE, FILARI, SCARPATE ARBORATE

EMERGENZE FLORISTICHE E/O VEGETAZIONALI

1 FORMAZIONI NATURALI CON ELEMENTI AUTOCTONI AD ELEVATO INTERESSE BOTANICO

2 FORMAZIONI RIPARIE IN CORSO DI EVOLUZIONE NATURALE AD ELEVATO INTERESSE ECOLOGICO-VEGETAZIONALE

3 FORMAZIONI DI ORIGINE ANTROPICA IN FAROHI PRIVATI CON ELEMENTI ARBOREI DI PREGIO

AMBIENTI SCOMPARSI O RIDOTTI

AREE INTERESSANTI FUORI PARCO

LAGO, FIUMI E CORSI D'ACQUA PRINCIPALI

PERIMETRO RISERVE NATURALI ISTITUITE

PERIMETRO PARCO NATURALE ISTITUITO (L.R. 17-18/1988)

REGIONE LOMBARDIA
PARCO OGLIO NORD

PIANO TERRITORIALE DI COORDINAMENTO

L.R. 17-18/1988

P2.4 INFRASTRUTTURE AREE DI PROGETTO

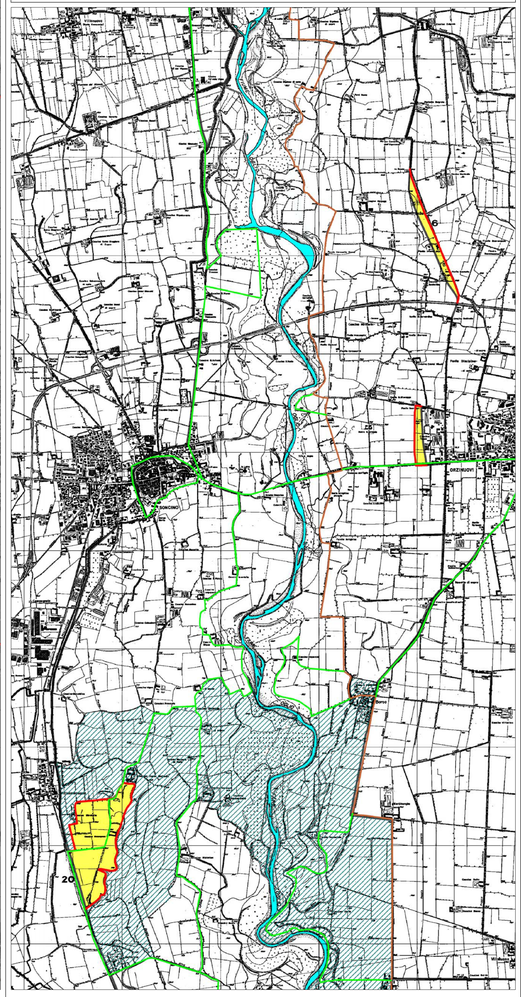

LEGENDA

PERIMETRO DEL PARCO NATURALE ISTITUITO (L.R. 17-18/1988)

PROPOSTA DI MODIFICA CONFINE

LAGO D'IDRO E FIUME OGLIO

AREE PROGRAMMA SOGGETTE A PROGETTO UNITARIO DI VALORIZZAZIONE

PERCORSO PRINCIPALE DI FRUIZIONE CICLO-PEDONALE

TRATTO DEL PERCORSO PRINCIPALE DI FRUIZIONE CICLO-PEDONALE DI REALIZZAZIONE PROVINCIALE

N. MODIFICA CONFINE DEL PARCO