REGIONE LOMBARDIA

PROVINCIA DI BRESCIA

CITTA' DI ORZINUOVI

PIANO DI GOVERNO DEL TERRITORIO

ai sensi della L.R. 11.03.2005, n.12

QUADRO D'UNIONE E INQUADRAMENTO COMUNALE

1 DOCUMENTO DI PIANO

IL SINDACO :

IL SEGRETARIO COMUNALE :

IL RESP. AREA SERVIZI TECNICI :

ADOTTATO	PUBBLICATO	CONTRODEDOTTO	APPROVATO
Delib. n. del	dal al	Delib. n. del	Delib. n. del

GRUPPO DI LAVORO

- Dott. Arch. **Tullio Lazzarini** (aspetti territoriali e urbanistici)
- **Professione Ambiente Studio associato** (aspetti ambientali)
- Dott. Geol. **Guido Torresani** (aspetti geologici idrogeologici e sismici)
- Dott. Ing. **Gianandrea Delindati** (coordinamento comunale)

A. QUADRO RICOGNITIVO DI RIFERIMENTO PROGRAMMATORIO (art.8 ; comma 1 ; lettera a)

COMPATIBILITA' CON IL PARCO OGLIO NORD

1.A.4.2

DATA : MAGGIO 2013

SCALA : 1 : 25000

arch. TULLIO LAZZARINI via Mezzana 10/z - Chiari (BS) - Tel/Fax 030711952 e_mail : arch.lazzarini@virgilio.it

CONFINE COMUNALE ORZINUOVI

REGIONE LOMBARDIA
PARCO OGLIO NORD

PIANO TERRITORIALE DI COORDINAMENTO

L.R. 17-18/1988

P1.4 AZZONAMENTO

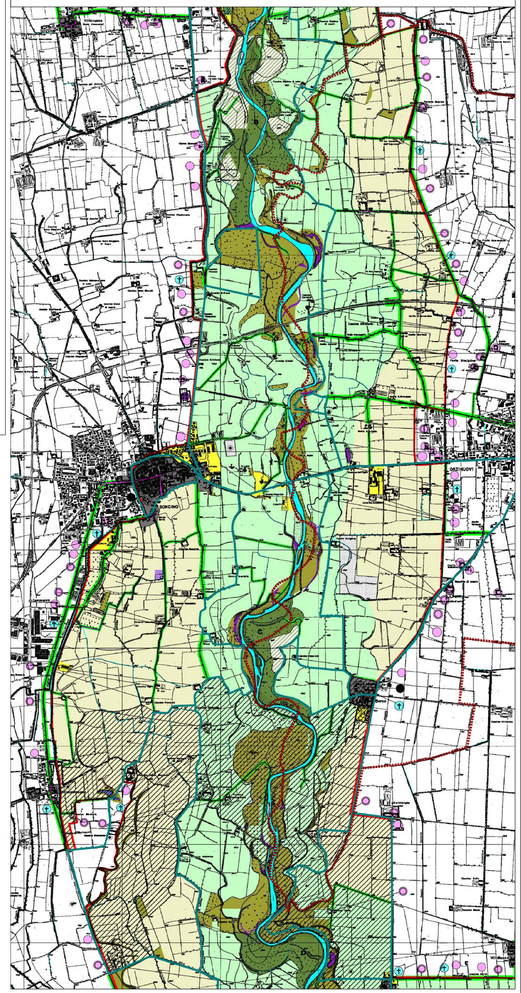

LEGENDA

- PERIMETRO DEL PARCO REGIONALE
- LAGO D'IDRO E FIUMI

RISERVE NATURALI - art. 18

- RISERVA NATURALE ESTUFA L.R. 86/83
- FASCIA DI RISPETTO

A BOSCHETTO DELLA CASCINA CAMPAGNA
B BOSCO DI CIVOLA
C BOSCO DI BARCO
D BOSCO DELLA MARBICA
E SELA ACCOLLINDA
F LANCHE DI AZZANELLO
G LANCA DI DARFONETTA

ZONA DI INTERESSE NATURALISTICO-PAESISTICO - art. 19

- OMBROSO MISTO
- BOSCO MISTO IGROFILO TENDENTE AL QUERCETO
- BOSCO MISTO ARIDO DOMINATO DA PIOPPO E/O SALICE
- BOSCO MISTO DOMINATO DA ROBINIA
- COLTURA ARBOREA DA LEGNO (PIOPPO PREVALENTE)
- FORMAZIONI ARBOREE GIROFILE E ACQUATICHE DI AMBENTI UMIDI
- AREE DI DISCRETA IMPORTANZA PAESISTICO-AMBIENTALE
- AREE DI NOTEVOLE IMPORTANZA PAESISTICO AMBIENTALE

ZONA AGRICOLA - art. 20

- PRIMA FASCIA DI TUTELA
- SECONDA FASCIA DI TUTELA

NUCLEI DI ANTICA FORMAZIONE - art. 21

- CENTRI STORICI E NUCLEI ANTICHI

ELEMENTI, BENI E MANUFATTI DI RILEVANTE VALORE ARCHEOLOGICO, ARCHITETTONICO, ARTISTICO, STORICO E CULTURALE - art. 16

- CHIESE SUBBIANE GAVITANI-CAPELLE VOTIVE
- CASTELLO O RESIDENZA FORTIFICATA
- CASTERI DI SIGNIFICATIVO VALORE PAESISTICO
- DOSSI-CHIUSE-GORGE EMIALGHE DI SIGNIFICATIVO VALORE PAESISTICO
- PONTI DI SIGNIFICATIVO VALORE PAESISTICO

EDIFICI E COMPLESSI RURALI DA SALVAGUARDARE - art. 17

- PERSEFEINZE RURALI DI SIGNIFICATIVO VALORE PAESISTICO-AMBIENTALE
- PERSEFEINZE RURALI ATTUALMENTE PRODUTTIVE DI SIGNIFICATIVO VALORE PAESISTICO-AMBIENTALE

PARCHI PRIVATI DI VALORE AMBIENTALE - art. 24

- EMERGENZE LANCHE ARLE SONORIS (1550/1700)

AMBITI CON RILEVANTI SIGNIFICATI DI ARCHEOLOGIA INDUSTRIALE - art. 22

- ARCHEOLOGIA INDUSTRIALE

ZONA DI INIZIATIVA COMUNALE ORENTATA - art. 23

- ZONA DI INIZIATIVA COMUNALE ORENTATA

AREE PROGRAMMA SOGGETTE A PROGETTO UNITARIO DI VALORIZZAZIONE - art. 25

- AREE PROGRAMMA SOGGETTE A PROGETTO UNITARIO DI VALORIZZAZIONE

RECUPERO AREE DEGRADATE - art. 42

- AREA DI DEGRADO (depositi, abbandonamenti)
- ELEMENTO DI DEGRADO (torre di raffreddamento)

ZONE UMIDE - art. 30

- LAGHI, DOSSI E SPECCHI D'ACQUA
- LANCHE E FALCHEMAHER CON PRESENZA DI ACQUE STAGNANTI
- AREE UMIDE E CANNETI

SISTEMA DELLA "VIABILITA' INTERNA AL PARCO - art. 37

- INFRASTRUTTURE STRADALI PRINCIPALI E FASCIA DI RISPETTO
- STRADE DI VALORE PAESISTICO (varianti) E FASCIA DI RISPETTO
- SENTIERI E PERCORSI CAMPESTRI DI VALORE PAESISTICO
- PERCORSO PRINCIPALE DI FRUIZIONE CICLO-PEDONALE

STRADE E GRANDI OPERE INFRASTRUTTURALI, INTERVENTI STATALI E REGIONALI - art. 40

- SETTIMA ALTA VELOCITA' + TRATTA MILANO-VERONA
- AUTOSTRADE

IMPIANTI TECNOLOGICI E SERVIZI A RETE - art. 41

- AREA DESTINATA A SERVIZI TECNOLOGICI

REGIONE LOMBARDIA
PARCO OGLIO NORD

PIANO TERRITORIALE DI COORDINAMENTO

L.R. 17-18/1988

A9.4 DESTINAZIONE D´USO DEL SUOLO

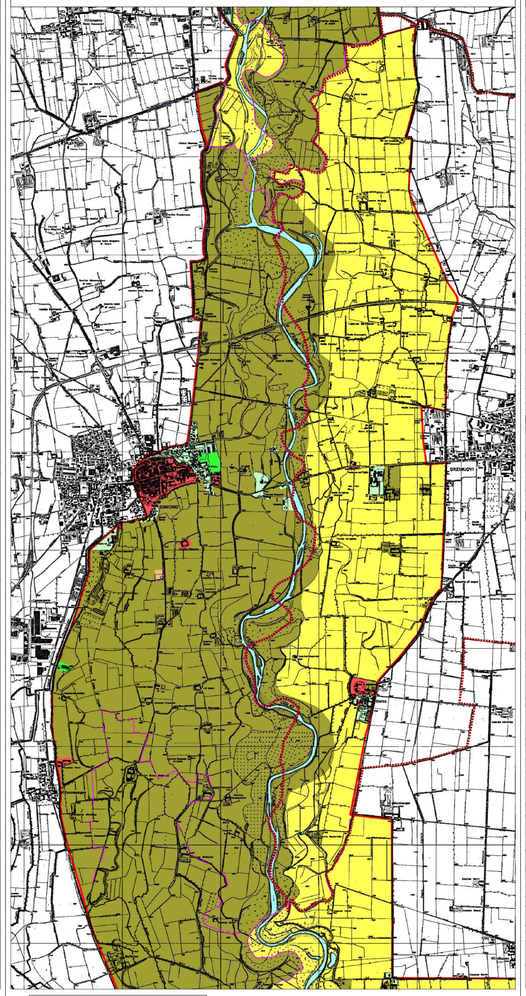

LEGENDA

- PERIMETRO DEL PARCO NATURALE ESTUFO L.R. 17-18/1988
- CENTRO STORICO - NUCLEO DI ANTICA FORMAZIONE
- AREA CONSOLIDATA (ZONA B+C-D)
- AREA IN TRASFORMAZIONE (ZONA B+C-D)
- AREA AGRICOLA
- AREA DI RISPETTO AMBIENTALE
- AREA DESTINATA A SERVIZI TECNOLOGICI
- CONFINE COMUNALE
- FIUME OGLIO
- RIO - FIUME - TORRENTE
- SERIOLA - ROGGIA - CAVO
- NAVIGLIO

REGIONE LOMBARDIA
PARCO OGLIO NORD

PIANO TERRITORIALE DI COORDINAMENTO

L.R. 17-18/1988

A10.4 CARTA DEL PAESAGGIO

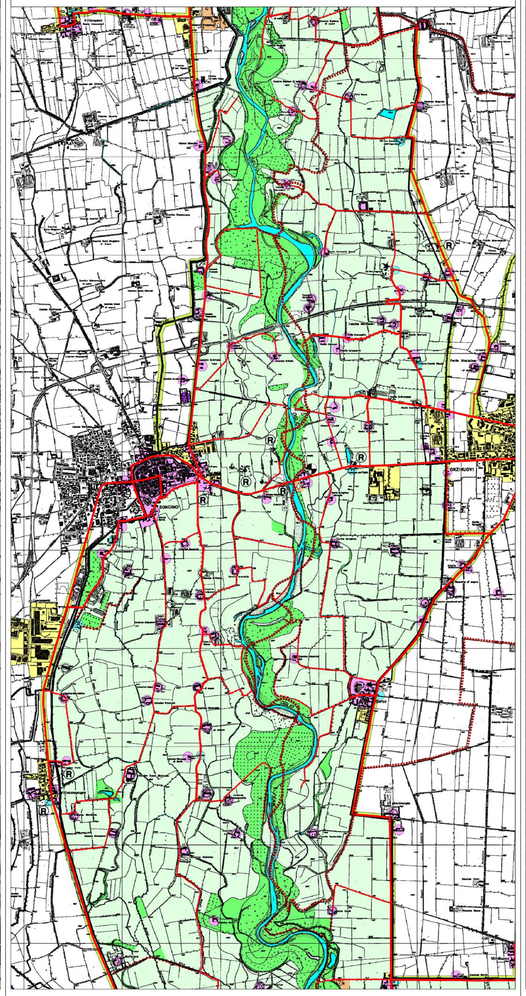

LEGENDA

- PERIMETRO DEL PARCO NATURALE ESTUFO L.R. 17-18/1988
- PARCO ESTUFO
- PAESI VIDI COMPLEMENTARI A STRADE DI VALORE PAESISTICO-ROGGE
- AMBITI DEGRADATI (CAVE DA RECUPERARE E/O ALTRI SEMINATI TUBERATIVI
- FORMAZIONI BOSCHIVE E PIOPPETI
- AREE URBANIZZATE
- PUNTI-ROGGIE-CORPI IDRICI FRANATI
- TRATTO FERROVIARIO AD ALTO VALORE PANORAMICO
- INFRASTRUTTURE STRADALI PRINCIPALI
- STRADE DI VALORE PAESISTICO (varianti)
- SENTIERI E PERCORSI CAMPESTRI DI VALORE PAESISTICO
- CENTRI STORICI E NUCLEI ANTICHI
- PERSEFEINZE RURALI DI SIGNIFICATIVO VALORE PAESISTICO-AMBIENTALE
- PERSEFEINZE RURALI ATTUALMENTE PRODUTTIVE DI SIGNIFICATIVO VALORE PAESISTICO-AMBIENTALE
- INVESTIMENTI RURALI PRINCIPALI DI VALORE AMBIENTALE
- CHIESE SUBBIANE GAVITANI-CAPELLE VOTIVE
- CASTELLO O RESIDENZA FORTIFICATA
- EMERGENZE LANCHE ARLE SONORIS (1550/1700)
- CASTERI DI SIGNIFICATIVO VALORE PAESISTICO
- DOSSI-CHIUSE-GORGE EMIALGHE DI SIGNIFICATIVO VALORE PAESISTICO
- PONTI DI SIGNIFICATIVO VALORE PAESISTICO
- ARCHEOLOGIA INDUSTRIALE
- POLIZZI
- EDIFICI RESIDENZIALI PRIVI DI VALORE AMBIENTALE
- PARCHI DI RISTORO
- ATTIVITA' PRODUTTIVE VARIE "NON AGRICOLE"
- IMPIANTI TECNOLOGICI

REGIONE LOMBARDIA
PARCO OGLIO NORD

PIANO TERRITORIALE DI COORDINAMENTO

L.R. 17-18/1988

S.4 SINTESI DELLE ANALISI

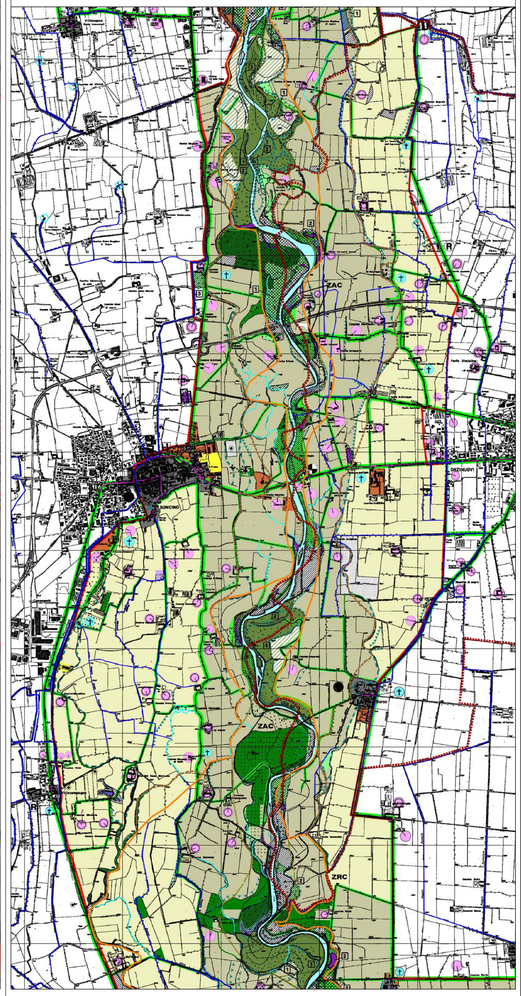

LEGENDA

- PERIMETRO DEL PARCO NATURALE ESTUFO L.R. 17-18/1988
- RISERVA NATURALE ESTUFA L.R. 86/83
- Fiume di rispetto
- LAGO D'IDRO E FIUME (scala pubblica di 1° e 2° CATEGORIA)
- LANCHE, DOSSI E SPECCHI D'ACQUA
- TRATTO DI ROMANIA
- GEBILEONSKA
- NATURALE O NATURALIFORME Provincia
- ARTIFICIALE Provincia
- FRANA FASCIA DI SALVAGUARDIA
- SECONDA FASCIA DI SALVAGUARDIA

- PROGETTO DI PIANO STRALCIO PER L'ASSETTO IDROGEOLOGICO (PAI) DEIMITAZIONE DELLE FASCE FLUVIALI

- AMBITI TRA LA FASCIA B ERIGIDA DI DIFLUSSO DELLA FRANA (ZONA 1 - AREE PERICOLOSE DA FRANA)
- AMBITI TRA LA FASCIA B ERIGIDA DI DIFLUSSO DELLA FRANA E LA FASCIA C (AREA DI INONDAZIONE PER FRANA CATASTROFICA)
- AMBITI ESTERNI DELLA FASCIA C (AREA DI INONDAZIONE PER FRANA CATASTROFICA)
- AMBITI DI PROGETTO TRA LA FASCIA B E LA FASCIA C

- PIANO STRAORDINARIO PER LE AREE A RISCHIO IDROGEOLOGICO MOLTO ELEVATO

PERIMETRAZIONE DELLE AREE A RISCHIO IDROGEOLOGICO MOLTO ELEVATO

- ZONA 3H - IN CORRISPONDENZA DELLA FASCIA B DI PROGETTO DE CORRE D'ACQUA INTERESSATI DALLA DEMARCAZIONE DELLE FASCE FLUVIALI DEL PIANO STRALCIO DELLE FASCE FLUVIALI E NEL PIAI AREE POTENZIALMENTE INTERESSATE DALLA FRANA DI ROMA CON TEMPO DI RITORNO MINORE DI VENTI ANNI
- ZONA 1 - AREE POTENZIALMENTE INTERESSATE DA INONDAZIONE PER CROLLO DI FRANA CON TEMPO DI RITORNO MINORE DI CENTO ANNI

- CIRCOLO DI SCANDIA MORFOLOGICA PRINCIPALE
- STRADE DI VALORE PAESISTICO (varianti) E FASCIA DI RISPETTO
- CORDONI MORENICI
- LANCHE E FALCHEMAHER CON PRESENZA DI ACQUE STAGNANTI
- AREE UMIDE E CANNETI
- PERSEFEINZE RURALI DI SIGNIFICATIVO VALORE PAESISTICO-AMBIENTALE
- PERSEFEINZE RURALI ATTUALMENTE PRODUTTIVE DI SIGNIFICATIVO VALORE PAESISTICO-AMBIENTALE
- CHIESE SUBBIANE GAVITANI-CAPELLE VOTIVE
- CASTELLO O RESIDENZA FORTIFICATA
- EMERGENZE LANCHE ARLE SONORIS (1550/1700)
- CASTERI DI SIGNIFICATIVO VALORE PAESISTICO
- DOSSI-CHIUSE-GORGE EMIALGHE DI SIGNIFICATIVO VALORE PAESISTICO
- PONTI DI SIGNIFICATIVO VALORE PAESISTICO
- ARCHEOLOGIA INDUSTRIALE
- POLIZZI
- PARCHI DI RISTORO
- AREA CONSOLIDATA (ZONA B+C-D)
- AREA IN TRASFORMAZIONE (ZONA B+C-D)
- AREA DESTINATA A SERVIZI TECNOLOGICI

- AMBITI DI DISCRETA IMPORTANZA PAESISTICO-AMBIENTALE
- AREE DI NOTEVOLE IMPORTANZA PAESISTICO-AMBIENTALE

FORMAZIONI BOSCHIVE NATURALI E LEGNOSE AGRARIE

- OMBROSO MISTO
- BOSCO MISTO IGROFILO TENDENTE AL QUERCETO
- BOSCO MISTO ARIDO DOMINATO DA PIOPPO E/O SALICE
- BOSCO MISTO DOMINATO DA ROBINIA
- COLTURA ARBOREA DA LEGNO (PIOPPO PREVALENTE)

FORMAZIONI RIPARIE

- FORMAZIONI ARBOREE GIROFILE E ACQUATICHE DI AMBIENTI UMIDI

FORMAZIONI A PREVALENTE SVILUPPO LINEARE

- FASCIA BOSCHIVA MISTA, FILARI, SIEPAIE, ARBORATI

EMERGENZE FLORISTICHE E/O VEGETAZIONALI

- 1 FORMAZIONE NATURALE CON ESEMPIE ALTOSTATURI AD ELEVATO INTERESSE BOTANICO
- 2 FORMAZIONE NATURALE CORRELATA ALL'EVOLUZIONE NATURALE ED ESPRESSA ENTRAMBE ECOLOGICO-VEGETAZIONALE
- 3 FORMAZIONE DI ORIGINE ANTROPICA IN FASCIA PRIVATI CON ESEMPIE ARBOREE DI PREGIO

ERC ZONA DI RICICLAMENTO E CUTTURA

OP CIRCO DI PROTEZIONE

APV AREA PAESISTICO-VENATORIA

ZAC ZONA AMMINISTRATIVO CIVILE