PIANTA RAPPORTI AEROILLUMINANTI scala 1:200



PIANTA PIANO SECONDO scala 1:200

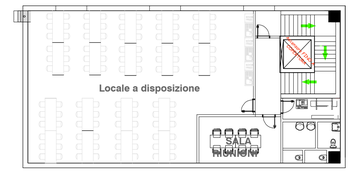

PIANTA PIANO PRIMO scala 1:200

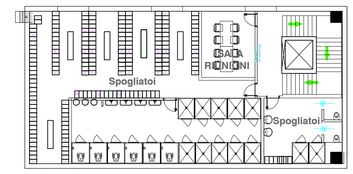

PIANTA PIANO TERRA scala 1:200

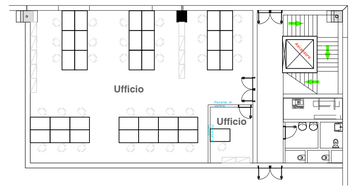

AERAZIONE MECCANICA ED ILLUMINAZIONE ARTIFICIALE

PARTICOLARE SHED E FOTOVOLTAICO

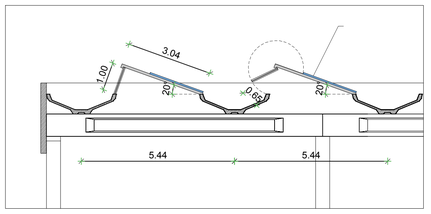

VERIFICA RAPPORTI AEROILLUMINANTI

SUPERFICIE COPERTA DI PROGETTO:
16.419 MQ.

RAPPORTO ILLUMINANTE DA NORMATIVA PREVISTA:
16.419 MQ. X 1/10 = 1.641,90 MQ.
SUPERFICIE ILLUMINANTE EFFETTIVA:
DIMENSIONI SHED 20,48 X 1,00 X N. 125 = 2.560,00 MQ.
2.560,00 MQ. > 1.641,90 MQ. VERIFICATA

RAPPORTO AERANTE DA NORMATIVA PREVISTA:
16.419 MQ. X 1/12 = 1.368,25 MQ.
SUPERFICIE AERANTE EFFETTIVA:
DIMENSIONI SHED 20,48 X 0,65 X N. 125 = 1.664,00 MQ.
PORTE N. 20 X 1,40 X 2,30 = 64,40 MQ.
PORTONI N. 12 X 6,00 X 5,00 = 360,00 MQ.
2.088,40 MQ. > 1.368,25 MQ. VERIFICATA

SHED — SHED

E.F. — EVACUATORE DI FUMO

NORD

data	05 2025
disegnatore	

STUDIO TECNICO
ARCH. ABBASSAGGI FLAVIO
ARCH. RUBAGOTTI PAOLO
25034 ORZINUOVI (BS)
TEL:030/941081 - 030/942237
INFO@STUDIORBA.COM
P.IVA:02512420981

committente
AB HOLDING S.P.A.

comune di	ORZINUOVI	provincia di	BRESCIA

oggetto d'intervento
PIANO ATTUATIVO AI SENSI DELL'ART. 14 L.R. 12/2005
DISCIPLINATO DALL'ART. 83 DELLE N.T.A. DEL PIANO DELLE REGOLE
SCHEDA DEGLI AMBITI DI TRASFORMAZIONE AP4

IL TECNICO

IL COMMITTENTE

tavola N°	riferimento	scala
8	PIANTA RAPPORTI AEROILLUMINANTI	1:200